






LEGENDE

 geplante WEA / ABO Wind AG
Typ: Vestas V136, NH 149 m

Koordinatensystem: ETRS89.UTM, Zone 32N

WEA 1: X = 308 139 / Y = 5 556 239
 WEA 2: X = 308 864 / Y = 5 556 434
 WEA 3: X = 309 300 / Y = 5 556 687
 WEA 4: X = 308 412 / Y = 5 555 856
 WEA 5: X = 309 019 / Y = 5 555 938
 WEA 6: X = 308 790 / Y = 5 555 214

 Zuwegung geplant, neu
 Zuwegung auszubauen
 Zuwegung vorhanden, Bestand
 Zuwegung vorübergehend

Kartengrundlage: .

Zufahrt WEA5 über WEA4, WEA3 direkt von B410	JE	06.03.2017	b
Zufahrt WEA4, WEA5, WEA1, WEA3 überarbeitet/geändert	JE	08.11.2016	a
Änderung:	Geä.:	Datum:	Index:

Datei: 537 Arzfeld OST aktueller Stand.dwg

Projekt: Windpark Arzfeld Ost	Projekt-Nr.: 10-537
	Layout-Nr.: 100.00
	Datum: 28.04.2016
Planinhalt: Übersicht Windpark auf topografischer Karte	Gez.: J.Elrazaz
	Maßstab: 1 : 25.000@A4



Firmensitz:
 Unter den Eichen 7
 65195 Wiesbaden
 Tel. +49 (0)611 / 26 765 - 0
 Fax +49 (0)611 / 26 765 - 599
www.abo-wind.de